

## Sendero autoguiado

Al encuentro  
de un cono  
escondido

*Este sendero nos permite conocer las características de los pinares de la cumbre, así como observar los cambios de vegetación y las magníficas vistas desde un cono volcánico que habitualmente pasa desapercibido.*

*El sendero tiene las siguientes características:*

*Distancia: 1'5 Km.*

*Duración aproximada: 60-75 min.*

*Dificultad: baja, sólo hay que salvar un cierto desnivel en la ascensión final a la Montaña de la Venta*

*Comienzo y final: área recreativa El Pilar (junto al Refugio)*



Recuerde:

- Venir con ropa adecuada para lluvia, frío, calor,...
- Llevarse la basura que produzca.
- Intentar no dejar huellas de su paso.
- Ayudarnos a conservar este patrimonio, que es suyo y de todos.

*Una isla a conservar entre todos*



**CABILDO DE LA PALMA**  
Infraestructura y Medioambiente  
Unidad de Medioambiente



FEDER

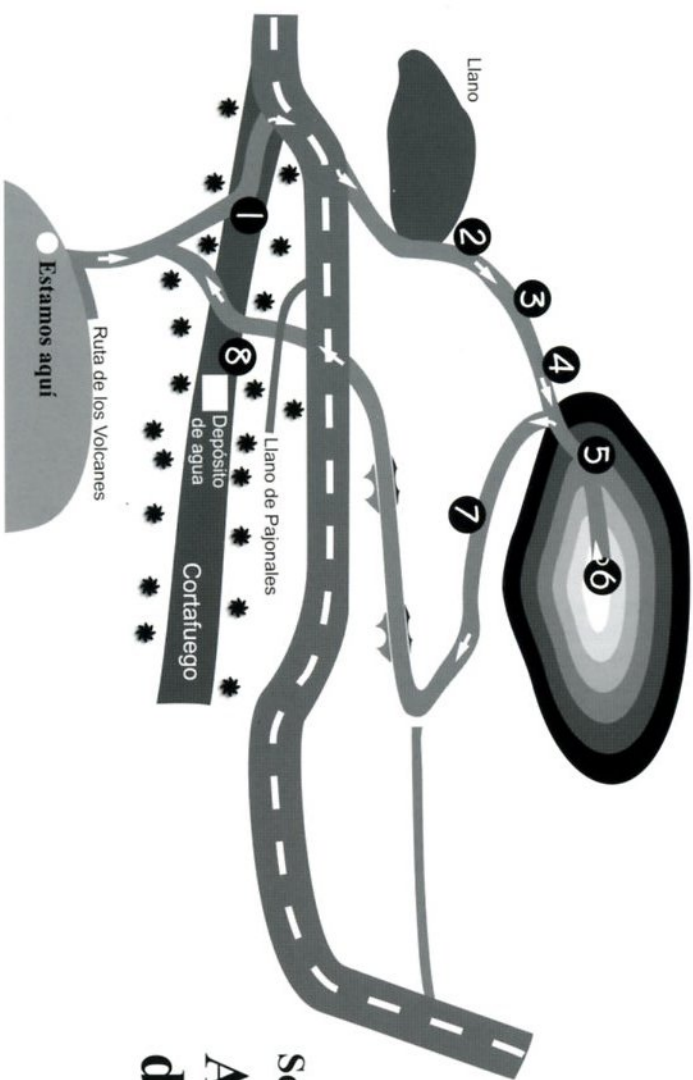


INTERREG III B  
AÇORES • MADEIRA • CANARIAS

Estos textos son sólo una aproximación a la riqueza ambiental de esta zona. Si desea más información sobre este u otros senderos autoguiados, así como actividades de educación ambiental, póngase en contacto con la Unidad Insular de Medio Ambiente

Teléfonos 922 411583 / 922 410082

Email: [educacion.ambiental@cablapalma.es](mailto:educacion.ambiental@cablapalma.es)



**Sendero autoguiado**  
**Al encuentro**  
**de un cono**  
**escondido**



UNIDAD DE  
MEDIOAMBIENTE  
PUNTO DE  
INFORMACION



**CABILDO DE LA PALMA**  
Infraestructura y Medioambiente  
Unidad de Medioambiente

● Este sendero le permitirá conocer los principales valores naturales y culturales del entorno del área recreativa.

Su dificultad es baja y tan sólo se necesita alrededor de una hora para realizarlo.

Las paradas son puntos señalizados que le permitirán conocer hitos de interés.

## 1 Una cicatriz contra el fuego



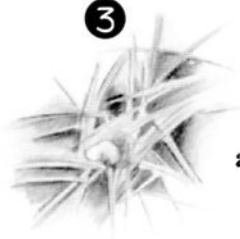
Este espacio sin vegetación no es natural. Es un cortafuegos que como su nombre indica es una barrera para impedir que un incendio forestal pueda saltar de una ladera a otra. Por eso está en la zona de cumbre. También sirve como punto de apoyo para el trabajo de las brigadas contra incendios.

## 2 Un pinar ligado al agua

Esta zona de cumbre suele estar envuelta en nieblas. Es húmeda y suele hacer fresco, incluso en verano. ¿Cómo nos indican los árboles donde está la zona más fría? Sólo tenemos que fijarnos en los indicios que nos hablan de humedad: el musgo señala de dónde sopla habitualmente el viento, y por lo tanto de donde llegan las nubes cargadas de humedad... y el frío.



## 3 Un tesoro estacional



a nuestros pies

Durante el otoño y el invierno, especialmente después de las lluvias, entre el pinillo aparecen pequeñas notas de color. Paraguas amarillentos, papas amarillentas... son las setas. Esta cuesta es un auténtico festín para la vista. Nacidas, niscalos y otras especies se suceden entre los pies de los árboles y la hojarasca.

## 4 Más humedad, otros árboles



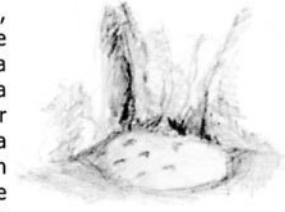
De repente, nos vamos encontrando con que el bosque se cierra sobre nosotros. Las ramas están más juntas, el sendero parece más estrecho y la vista se enreda enseguida en la vegetación. Hemos pasado del pinar a un fayal-brezal, con árboles más bajos, más densos y más ramificados. Es la vegetación potencial en esta zona, adaptada a las condiciones de humedad y a los vientos que suelen azotar estas áreas elevadas y dificultan la aparición de otros árboles más delicados, que se pueden encontrar en zonas más resguardadas. Es el caso de los viñátigos, laureles o barbuzaños.

## 5 Una comarca a vista de pájaro



Desde la Montaña de la Venta, la comarca Este de La Palma se descubre bajo nosotros como si la sobrevoláramos. Podemos apreciar los principales hitos paisajísticos, como el risco de la Concepción que abraza Santa Cruz de La Palma o las estribaciones del Parque de Las Nieves, con los barrancos que bajan desde el exterior de la Caldera de Taburiente, como los de la Madera o Las Nieves. Más hacia el sur, observamos los conos de las medianías, como la Montaña de la Breña o la de la Tosca. Y en la costa, la playa de los Cancajos y el aeropuerto.

## 6 Un delicado cono volcánico



Mientras miramos el panorama, quizá no hemos advertido que estamos en el borde de un volcán. La Montaña de la Venta está rematada por un cráter, colonizado por codosos. El nombre de la Montaña proviene de una construcción cercana donde los transeúntes entre la banda de las Breñas y la de Aridane descansaban y tomaban un refrigerio.

## 7 El Rehielo, un nombre para abrigarse



Este llano tiene un nombre que nos habla de sus condiciones climáticas: el llano del Rehielo. No es frío, es refrió, porque el mar de nubes atraca entre la Montaña de la Venta y la ladera que sube al Pilar. La humedad y el fresco que traen las nubes que llegan del océano hacen que este llano sea el lugar más frío, refrió-rehielo, de los alrededores.

## 8 Agua con ruedas



El agua es un bien especialmente escaso en las islas, aunque La Palma esté relativamente bien provista respecto a otras islas del Archipiélago. Pero no está siempre disponible donde va a ser utilizada. Este depósito es prueba de ello. Tiene una doble utilidad: proporciona agua al área recreativa, y puede utilizarse en caso de incendio forestal.

Por cierto, que el agua viene de la *Fuente Guaydil*, que está a varios kilómetros, y se trae en camión. Otro motivo para no desperdiciarla en el área recreativa.