

## Sendero autoguiado

# Atravesando el mar de nieblas

*Este sendero nos permite recorrer una zona muy valiosa del Parque Natural de Cumbre Vieja, justo en el punto de contacto entre las dos grandes formaciones geológicas de La Palma: Cumbre Nueva y Caldera de Taburiente al norte, y Cumbre Vieja al Sur. El sendero pasa por un interesante tubo volcánico: la Cueva del Diablo.*

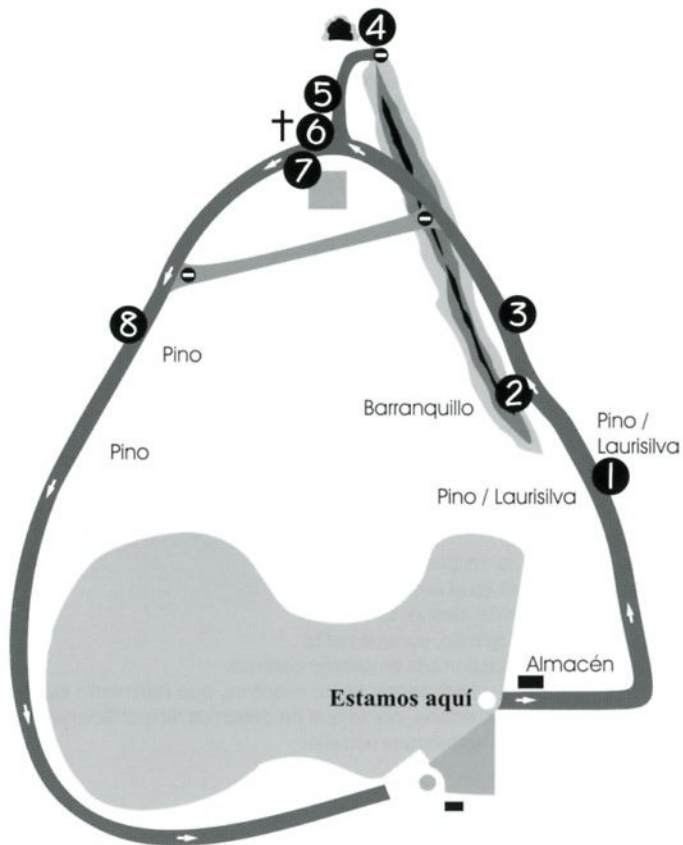
*El sendero tiene las siguientes características:*

*Distancia: 2 km*

*Duración aproximada: 60 min.*

*Dificultad: baja, la mayor parte transcurre por pistas forestales*

*Comienzo y final: Punto de Información Ambiental del Área Recreativa Pared Vieja*



Recuerde:

- Venir con ropa adecuada para lluvia, frío, calor,...
- Llevarse la basura que produzca.
- Intentar no dejar huellas de su paso.
- Ayudarnos a conservar este patrimonio, que es suyo y de todos.

*Una isla a conservar entre todos*



**CABILDO DE LA PALMA**  
Infraestructura y Medioambiente  
Unidad de Medioambiente



Sendero autoguiado

# Atravesando el mar de nieblas

Estos textos son sólo una aproximación a la riqueza ambiental de esta zona. Si desea más información sobre este u otros senderos autoguiados, así como actividades de educación ambiental, póngase en contacto con la Unidad Insular de Medio Ambiente  
Teléfonos 922 411583 / 922 410082  
Email: [educacion.ambiental@cablapalma.es](mailto:educacion.ambiental@cablapalma.es)



**Este sendero le permitirá conocer los principales valores naturales y culturales del entorno del área recreativa.**

**Su dificultad es baja y tan sólo se necesita alrededor de una hora para realizarlo.**

**Las paradas son puntos señalizados que le permitirán conocer hitos de interés.**

## 1 Pinos que llegaron por mar



Los pinos que nos rodean, y que nos llaman la atención por su porte y tamaño, no son pinos canarios. Es una especie denominada radiata, plantada hace 40/50 años en repoblaciones forestales. Tiene una corteza menos rugosa que el canario y es de crecimiento muy rápido, por lo que es utilizado en todo el mundo para repoblaciones madereras.

Pero realmente estamos en los dominios del Monte Verde. Si observamos a nuestro alrededor veremos árboles más frondosos y diferentes que los pinos. Algunos como el viñatigo nos dicen que esta zona

es especialmente adecuada para la laurisilva.

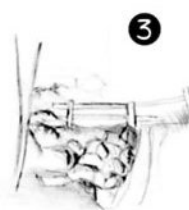
El tronco del Viñatigo crece derecho en su parte inferior y ramifica abundantemente, sin rebasar los veinte metros de talla. Sus hojas de verde brillante son aromáticas y muy largas, de casi 20 centímetros. Los frutos tienen el tamaño y aspecto de una aceituna. Su madera es muy apreciada en trabajos de ebanistería fina.

## 2 Una sinfonía natural



Los bosques no excesivamente densos, y con una buena presencia de matorrales (lo que se llama sotobosque) son estupendos para las aves. Sus cantos nos avisan de su presencia, y nuestra quietud y paciencia puede hacer que incluso los veamos.

Con suerte y paciencia podremos escuchar el *chi chirivi chirri* del pinzón, el *tic-tic* del petirrojo o el del reyezuelo y el del herrerillo. Incluso es posible escuchar a algún



## 3 La bisagra geológica de la isla

Pared Vieja se encuentra en la frontera de las dorsales de Cumbre Vieja y Cumbre Nueva. Es una ironía que en La Palma de llame Cumbre Vieja a la zona sur, que es más reciente, mientras Cumbre Nueva es la parte más antigua, con barrancos más profundos producidos por la erosión.

El sendero nos lleva ahora en paralelo a un barranquillo aún cerrado, que poco a poco irá ganando en potencia con la acción erosiva del agua. El barranco por el que transcurre parte de este sendero no es muy profundo, como en el norte de la isla, lo que nos indica que estamos en una zona relativamente joven en términos geológicos.


4



## 4 Un tubo volcánico en el bosque

La Cueva del Diablo tiene una extensión de un centenar de metros. Es bastante profunda, por lo que su exploración sólo puede hacerse con el equipo adecuado y acompañado por un especialista. Además, es necesario solicitar permiso a la Unidad de Medio Ambiente del Cabildo para acceder a su interior.

5



## 5 Restaurar el monte verde

Usted no ve ahora pinos en esta vaguada, pero los hubo. Los pinos radiata fueron cortados en un programa de tratamiento silvícola, para devolver al monte verde su esplendor pasado. Esos pinos fueron plantados a mediados del siglo XX, cuando se intentaba que el Archipiélago se autoabasteciese de madera.


Es un ejemplo de la necesaria gestión de los Espacios Naturales Protegidos -estamos dentro del Parque Natural de Cumbre Vieja-, en la que se incluye corregir alteraciones del medio natural, como es el caso de una repoblación con especies no autóctonas.

## 6 Un alto en el camino



La Cruz de Las Vueltas es un ejemplo de la devoción popular de La Palma. Marca una zona de descanso en el antiguo sendero que comunicaba la comarca de Las Breñas con la de Aridane, pasando a través de El Pilar. Si continuásemos en sentido ascendente, llegaríamos en algo más de una hora al Área Recreativa de El Pilar, pasando por la Montaña de La Venta y el Llano del Rehuelo.

## 7 Conectados a la fuente



Cuando abrimos el grifo en casa, normalmente nunca nos planteamos de donde viene el agua. Tampoco cuando lo hacemos en un área recreativa.

Aquí tenemos la respuesta: el agua que consumimos en el área recreativa llega directamente desde la Fuente Guaydil a este depósito, aunque hasta hace poco era transportada en camión cisterna.

A lo mejor ahora usted piensa, como nosotros, que realmente esta agua es escasa y preciada, por lo que no debemos desperdiciarla ni permitir que los niños jueguen con ella.

## 8 Una frontera artificial



Este último tramo del sendero nos permite visualizar perfectamente el efecto de la repoblación forestal con coníferas pinos radiata- sobre el dominio del Monte Verde.

A nuestra izquierda vemos el pinar y a la derecha la vegetación potencial de fayal brezal y laurisilva. Es lo que los expertos llaman un ecotono, la frontera entre dos formaciones vegetales (dos tipos de bosque como en este caso). Lo que nos sucede aquí es que es un ecotono artificial, lo hemos creado nosotros al introducir un tipo de bosque el pinar- que naturalmente y con pino canario, no radiata- se da a más altitud (por encima de los 1200 metros).